

Découvrez les villages perchés de Chabrillan, Autichamp et La Roche-sur-Grâne et le paysage de la vallée de la Drôme au cours d'une randonnée vallonnée très diversifiée : nature, patrimoine, ruralité et modernité (ferme solaire, éoliennes, viaduc TGV).

Une descente de talus délicate en cas de sol glissant. Présence possible de chiens de protection.

DESCRIPTIF PAS-A-PAS

- 1 Au lavoir sous la mairie, prendre l'allée des charmes jusqu'aux 3 croix. Descendre à gauche sur l'impasse des côtes (vue sur le village). Tourner à droite sur la route et au premier virage, continuer en face jusqu'à l'Eglise Saint-Pierre (XIème). Longer le cimetière et poursuivre jusqu'au carrefour.
- 2 Prendre à droite puis à gauche le chemin du Bourg. Continuer tout droit sur le chemin de la Liaure et le suivre sur 600m.
- 3 Tourner à gauche sur le chemin enroché. Après 400m prendre la sente vers la gauche. Contourner le champ par le haut puis monter tout droit sur le chemin empierré (vue sur le Synclinal de Saoû). Suivre la route sur 500m.
- 4 Au poteau (alt. 342m), tourner à droite puis descendre par le chemin à gauche évitant la maison. Tourner à gauche pour longer entre le petit bois et le champ. Prendre ensuite à droite le sentier qui longe le muret en pierres et le suivre jusqu'à la route.
- 5 Prendre la route à droite sur 600m (vues sur les villages d'Autichamp et de La Roche-sur-Grâne) et bifurquer à gauche sur le chemin de Favier et poursuivre par le sentier en face puis la sente en sous-bois. Continuer pendant 800m.
En cas de sol glissant, possibilité d'éviter la descente de talus en bifurquant vers la route au panneau.
- 6 Prendre le sentier à gauche et descendre le talus jusqu'à la route des Gilles. L'emprunter à droite, passer le long de la ferme solaire et traverser le hameau. A la sortie, descendre à gauche, passer sous la voie TGV et suivre la route pendant 600m.
- 7 Prendre le chemin d'exploitation à gauche. Le suivre et entrer en sous-bois. Monter jusqu'aux maisons puis 20m plus loin, bifurquer à droite dans le sentier de Chaimay jusqu'à la route.
- 8 Suivre la route de German à droite (vues sur les ruines de Chabrillan) pour atteindre le point de départ.

Paysage et patrimoine

Les fermes et hameaux sont chargés des pierres des siècles passés. Cette boucle suit quelques chemins que les écoliers d'antan parcouraient à pieds. Des vues sur les trois villages perchés apparaissent dans le paysage. A Chabrillan l'église Saint Pierre, du XIème siècle, récemment réhabilitée, est classée aux Monuments historiques. On peut la visiter sur le parcours. Les ruines du château (XIIème siècle) dominent la plaine de la Drôme. Au début ou à la fin de la randonnée, ne pas manquer la visite du vieux bourg avec son parcours botanique, ses plaques historiques et des points de vue allant du Vercors à l'Ardèche.

Réalisation : Département de la Drôme - Service ESN - 0320267 / Textes : Les Amis de Chabrillan / © photo : Les amis de Chabrillan



- LA
D R O
M E -
LE DÉPARTEMENT

VALLÉE DE LA DRÔME

LA BOUCLE DES ÉCOLIERS



- 📍 Chabrillan
- 📍 12 km
- ⚠️ 301 m
- 🕒 3h 00mn

Assez facile

LES BONS PLANS A PIED

Office de tourisme Vallée de la Drôme
04 75 63 10 88
valleedeladrome-tourisme.com



Partir avec la carte IGN est vivement recommandé. Prévoir eau et nourriture et des vêtements adaptés à la marche. Prévoir sa sortie en fonction de son niveau et de la météo.



Départ : Au lavoir, allée des charmes (village)
ou parking du Parc des Cèdres

Balissage : 

Effort :



Peu difficile

Technicité :

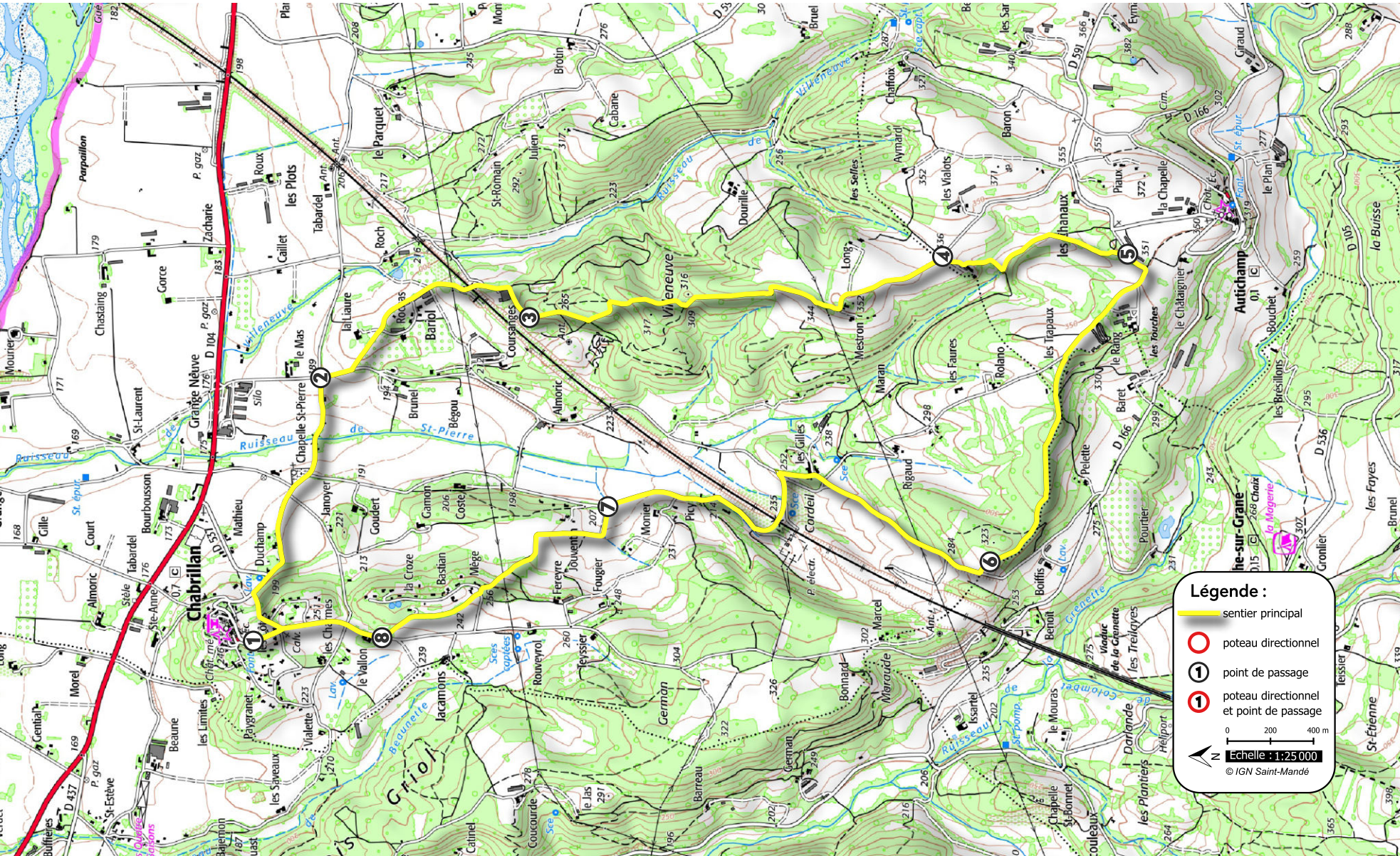


Assez facile





Risque :



Facile



Légende :

-  sentier principal
-  poteau directionnel
-  point de passage
-  poteau directionnel et point de passage

0 200 400 m

Echelle : 1:25 000

© IGN Saint-Mandé